


# WCHODZIMY W OSIEDLE STAŁE


PODSUMOWANIE PRAC W  
DZIELNICY ORAZ PLANY  
NA 2016 ROK

*MIEJSKI ZARZĄD  
DRÓG I MOSTÓW  
W JAWORZNIE*

[www.mzdim.jaworzno.pl](http://www.mzdim.jaworzno.pl)

[www.facebook.com/MZDiMjaworzno](https://www.facebook.com/MZDiMjaworzno)





## Począwszy od roku 2013...

... Miejski Zarząd Dróg i Mostów w Jaworznie rozpoczął w poszczególnych częściach Miasta prace nad większymi remontami infrastruktury drogowej na szeroką skalę. Co roku udawało się nam zrealizować - zarówno dzięki dobrej organizacji pracy jak i cenom osiąganym w trakcie postępowań przetargowych - więcej zadań niż początkowo zakładaliśmy. W tym okresie "wyasfaltowaliśmy" - w całym Jaworznie - ponad 60 kilometrów dróg gruntowych. Natomiast w samym roku 2015 - w ramach programu "Czas Na Gruntówki" oraz w ramach innych zadań bieżących - zrealizowaliśmy łącznie prace polegające na:



- remoncie ponad **90** odcinków (około **25** km) dróg gruntowych
- przebudowie prawie **40** odcinków ciągów chodnikowych,
- wymianach nakładek asfaltowych na około **30** odcinkach jezdni.

Należy dodać, iż od 2015 roku poszerzyliśmy zakres działania uwzględniając tereny osiedli wielorodzinnych. W ramach programu pn. „Wchodzimy w Osiedla” przebudowano lub wykonano całkiem od nowa - nawierzchnię ulic oraz wielu parkingów osiedlowych:

- Osiedle Tadeusza Kościuszki: przebudowa ul. Nowej, remonty nawierzchni jezdni i chodników na ulicach: Bulgi, Rzemieślniczej, Nałkowskiej, Szymanowskiego, Okrężnej, Gałęzińskiego.
- Osiedle Podłęże: remont jezdni ul. Wilezej - po obu stronach ul. Piłsudskiego, gdzie w stronę ul. Leśnej dodatkowo wyremontowany został chodnik, remont chodnika przy ul. Ławczanej do wejścia do szkoły, a także wymiana nawierzchni parkingów między blokami wzdłuż ul. Piłsudskiego oraz za ekranami akustycznymi na Leopoldzie oraz zatoki autobusowej na przystanku na Podłężu.
- Osiedle Gagarina w Szczakowej: wyremontowane zostały nawierzchnie jezdni i chodników.

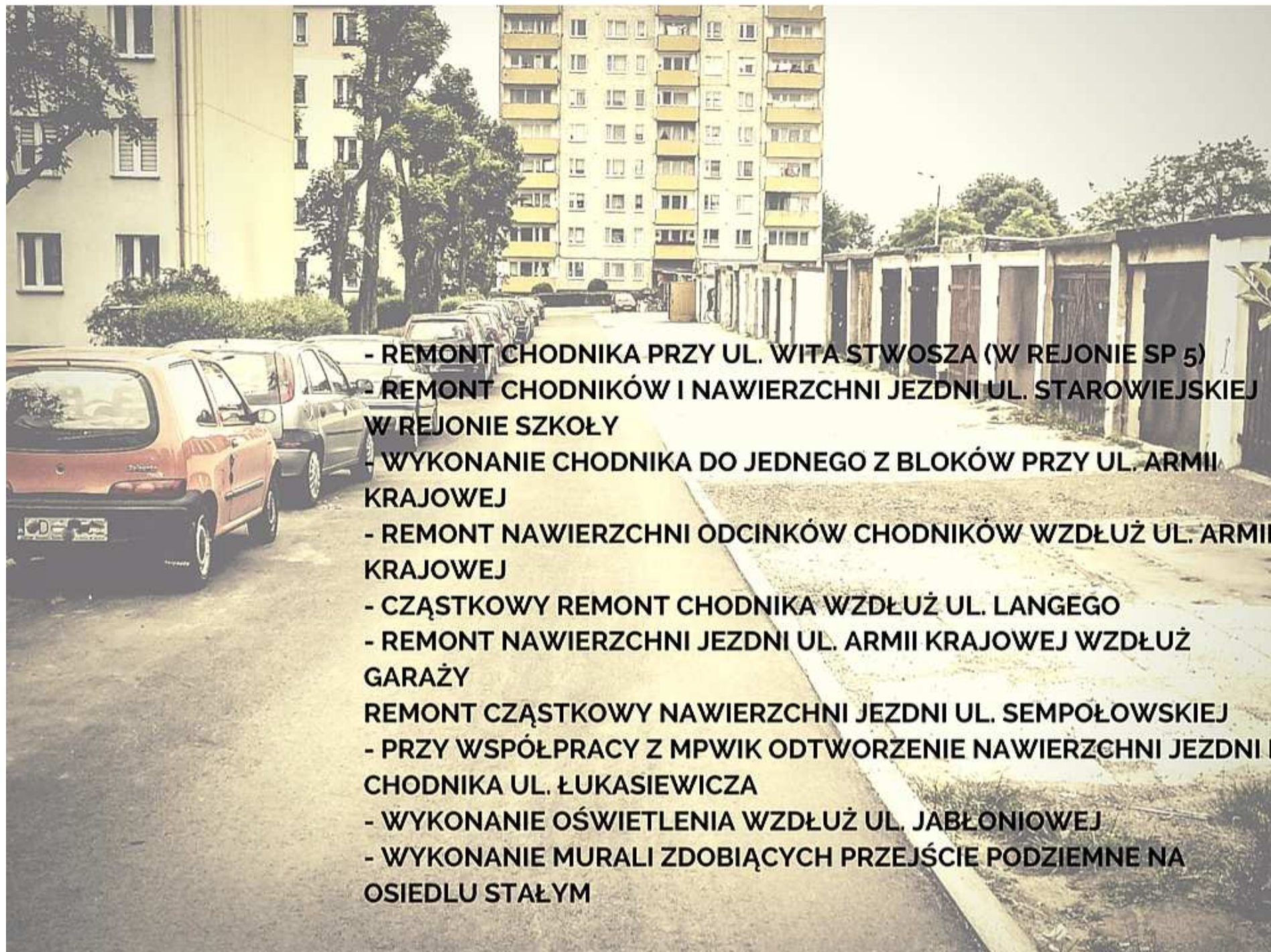






**W TYM CZASIE NA OSIEDLU STAŁYM PRACE REALIZOWAŁO MIEJSKIE PRZEDSIĘBIORSTWO WODOCIĄGÓW I KANALIZACJI ORAZ SPÓŁKA CIEPŁOWNICZO – ENERGETYCZNA, WIĘC Z OCZYWISTYCH PRZYCZYŃ, ZAKRES PRAC DROGOWYCH MZDIM MUSIAŁ ZOSTAĆ OGRANICZONY. POMIMO OGRANICZEŃ ZWIĄZANYCH Z PRACAMI REALIZOWANYMI NA OBSZARZE OSIEDLA STAŁEGO PRZEZ JAWORZNICKIE WODOCIĄGI I SPÓŁKĘ CIEPŁOWNICZĄ - UDAŁO SIĘ NAM (NIE LICZĄC PRAC ZREALIZOWANYCH PRZEZ WYDZIAŁ INWESTYCJI UM JAWORZNO) PRZEPROWADZIĆ KILKA PRAC NA TERENIE OSIEDLA STAŁEGO:**





- REMONT CHODNIKA PRZY UL. WITA STWOSZA (W REJONIE SP 5)
- REMONT CHODNIKÓW I NAWIERZCHNI JEZDNI UL. STAROWIEJSKIEJ W REJONIE SZKOŁY
- WYKONANIE CHODNIKA DO JEDNEGO Z BLOKÓW PRZY UL. ARMII KRAJOWEJ
- REMONT NAWIERZCHNI ODCINKÓW CHODNIKÓW WZDŁUŻ UL. ARMII KRAJOWEJ
- CZĄTKOWY REMONT CHODNIKA WZDŁUŻ UL. LANGEGO
- REMONT NAWIERZCHNI JEZDNI UL. ARMII KRAJOWEJ WZDŁUŻ GARAŻY
- REMONT CZĄTKOWY NAWIERZCHNI JEZDNI UL. SEMPOŁOWSKIEJ
- PRZY WSPÓŁPRACY Z MPWIK ODTWORZENIE NAWIERZCHNI JEZDNI I CHODNIKA UL. ŁUKASIEWICZA
- WYKONANIE OŚWIETLENIA WZDŁUŻ UL. JABŁONIOWEJ
- WYKONANIE MURALI ZDOBIĄCYCH PRZEJŚCIE PODZIEMNE NA OSIEDLU STAŁYM





Rozpoczynamy rozłożoną na 2 do 3 lat (zależy od ostatecznych kosztów i konstrukcji budżetu) „rewitalizację” starej części Osiedla Stałego tzn. pomiędzy: Al. Tysiąclecia, ul. Kolbego, Łukasiewicza, a ścianą Parku im. Lotników Polskich. Modernizacja dotyczy będzie wszystkich ulic znajdujących się w wymienionym obszarze, poza ul. Staffa, która w ubiegłych latach została wyremontowana. W ramach projektu przewidziana jest przebudowa nawierzchni jezdni z betonu asfaltowego, gdzie wszystkie skrzyżowania zostaną wyróżnione w odpowiedni sposób. Oprócz tego wyremontowane zostaną chodniki oraz powstaną nowe miejsca parkingowe przy ul. Moreinka, Powstańców Śląskich, Kusocińskiego, Sawickiej, Radosnej, Grottgera, Łukasiewicza oraz w rejonie Przedszkola Miejskiego nr 14. Łącznie powstanie ponad 200 nowych miejsc parkingowych.

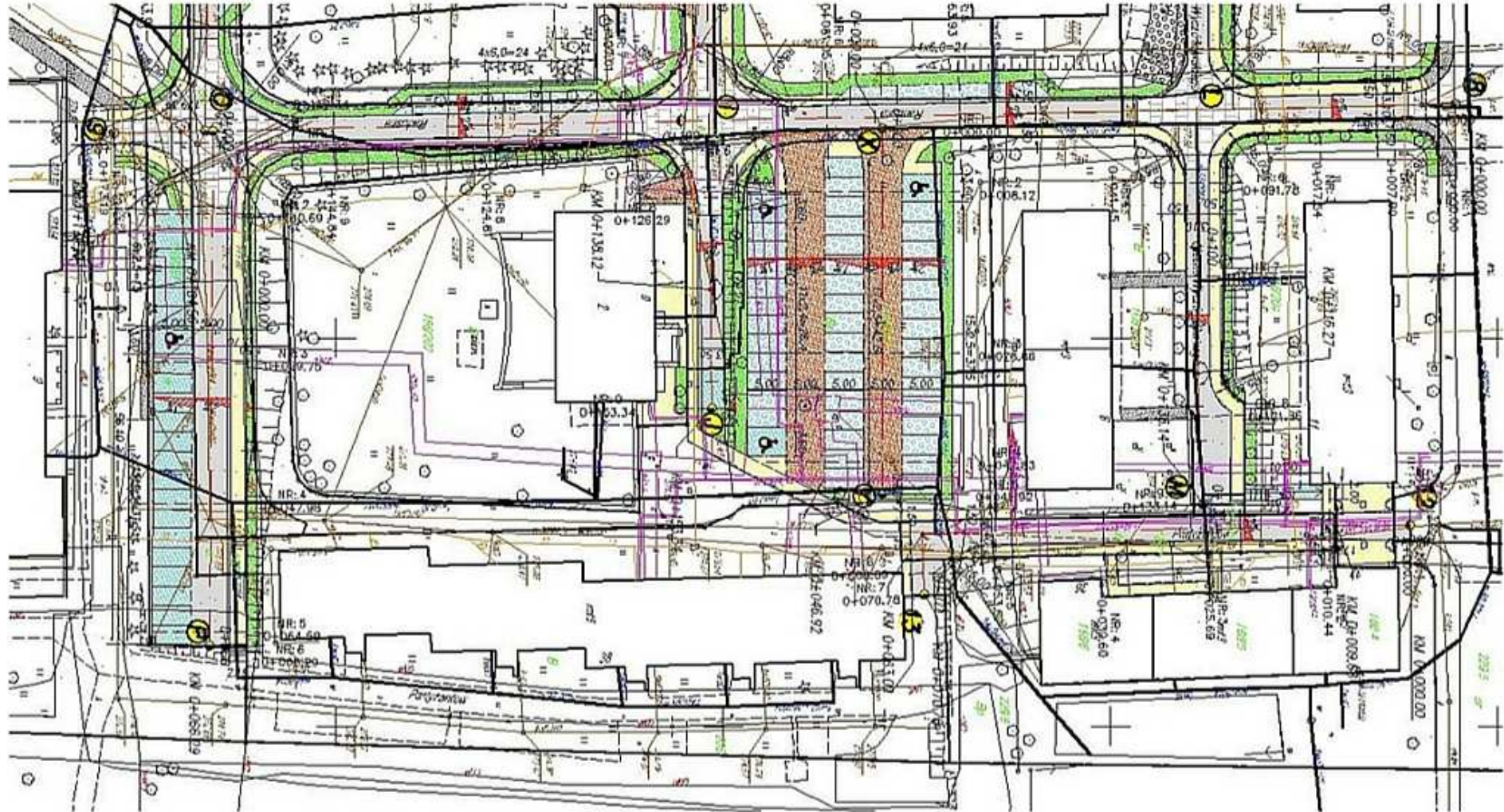






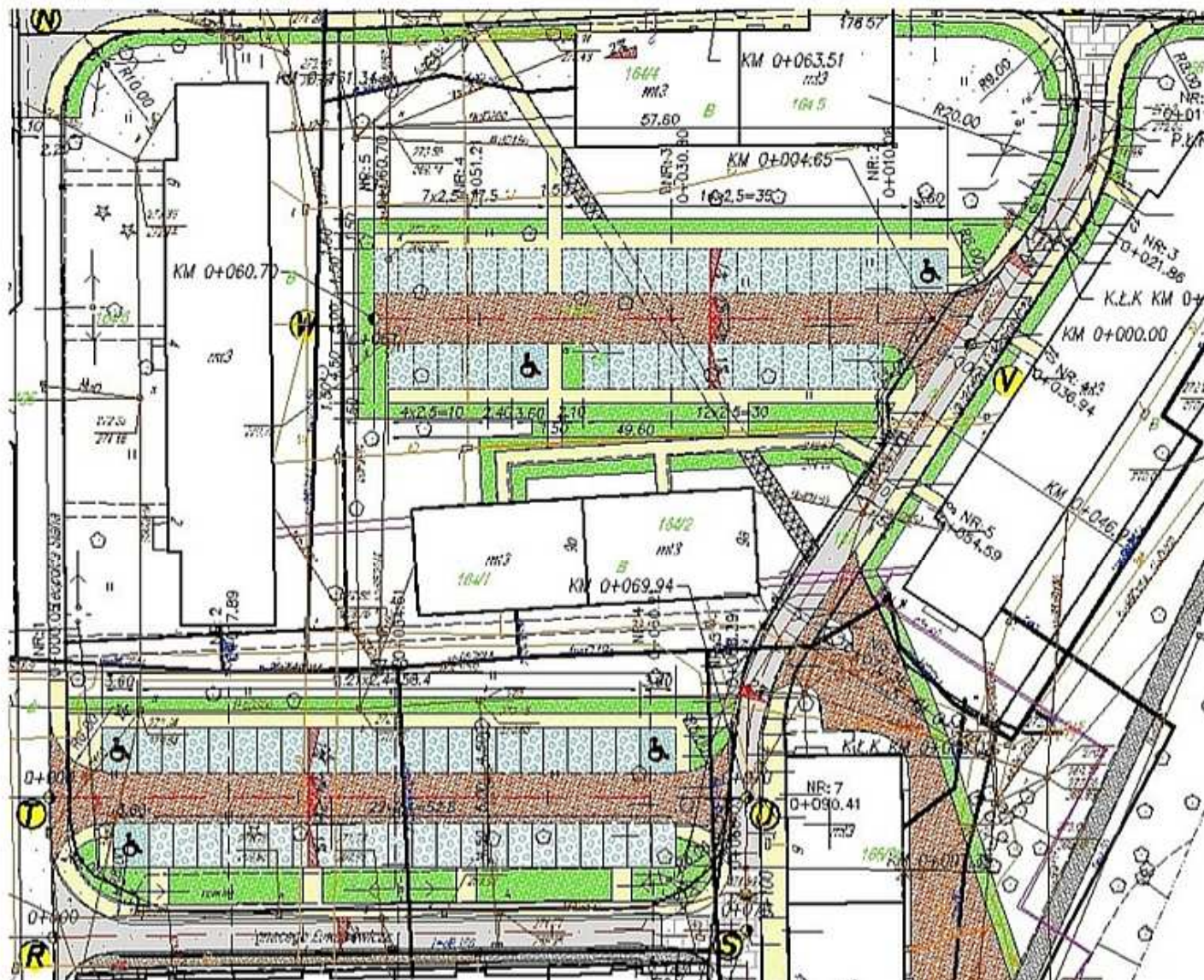
Prace podzielone będą na trzy etapy:

1) ul. Partyzantów (od Al. Tysiąclecia w kierunku Przedszkola Miejskiego nr 14), ul. Radosna z odcinkami ulic: Wyczółkowskiego, Sawickiej i Skłodowskiej od ul. Radosnej w kierunku Parku. Wykonany zostanie też duży parking przed przedszkolem.



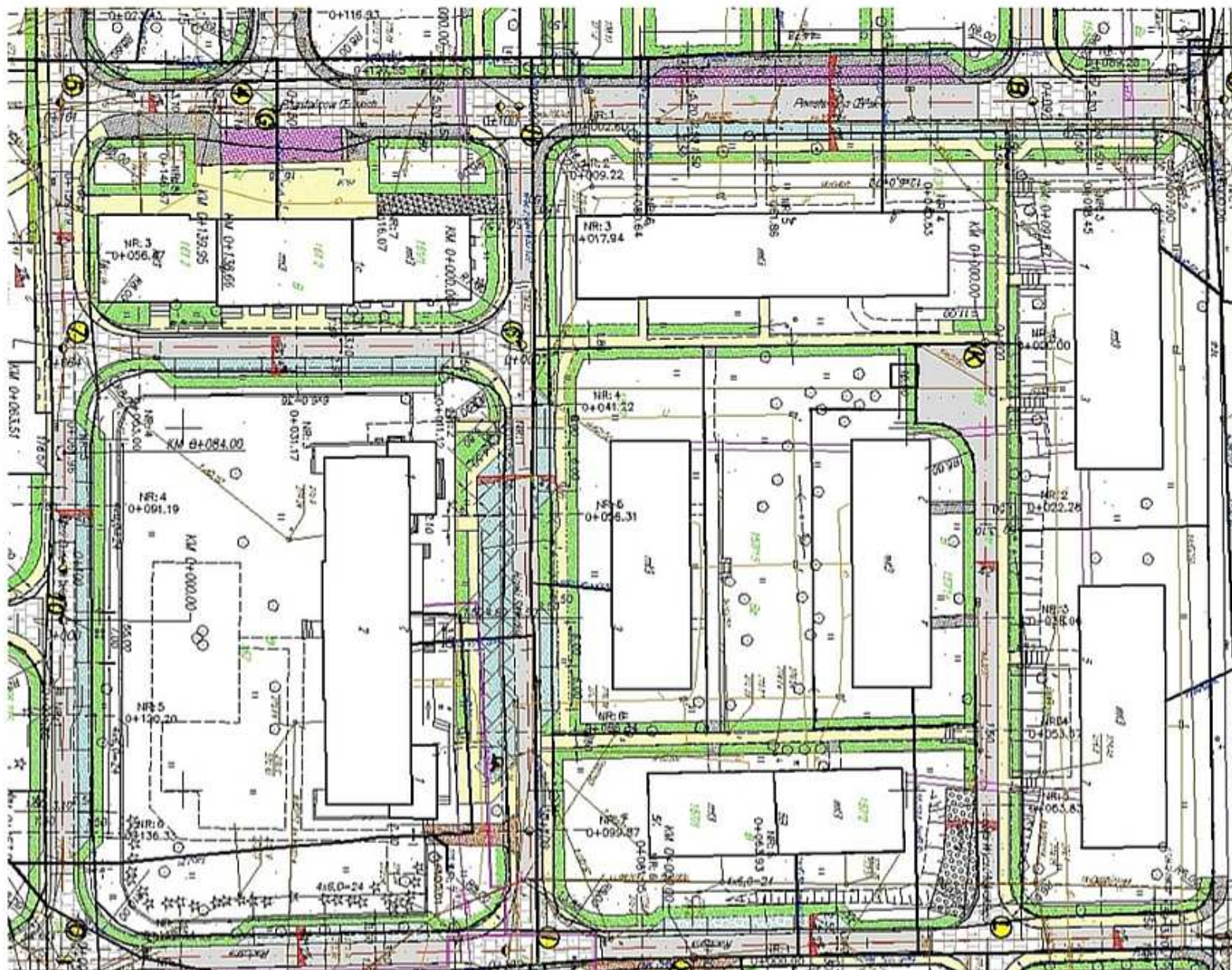


W ramach tego etapu, oprócz wcześniej wspomnianej rewitalizacji dróg i chodników, powstanie również zespół parkingów przy ul. Łukasiewicza – przed blokami nr 1 – 7 oraz przed blokiem nr 9 a i b. Kwota oszacowana przez projektanta wynosi 1 700 000 zł/ brutto.



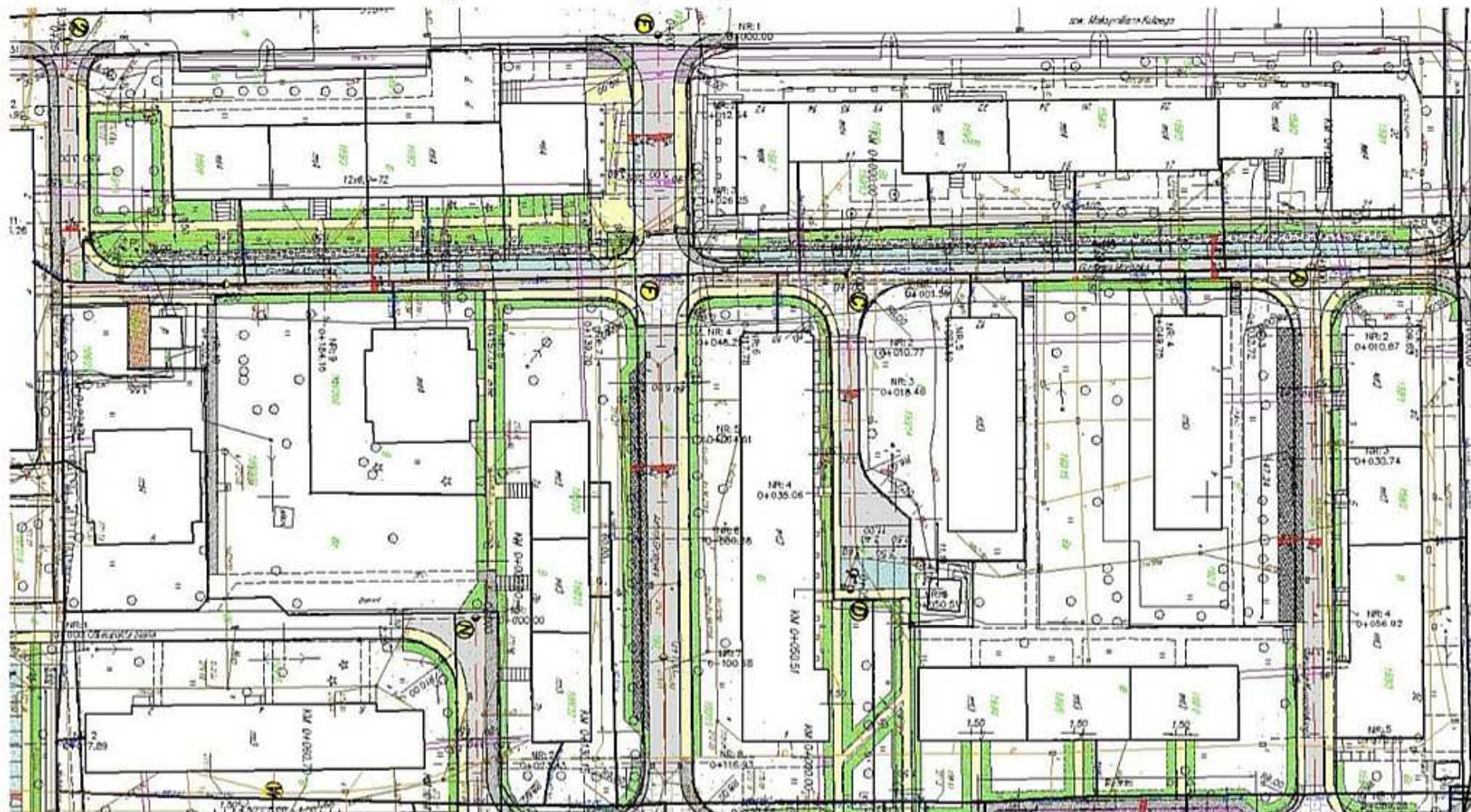


2) W ramach drugiego etapu wyremontowane zostaną ulice: Łukasiewicza i Powstańców Śląskich oraz pozostałe odcinki ulic: Wyczółkowskiego, Sawickiej, Skłodowskiej. Szacowana wartość tego zadania to 1 820 000 zł brutto.





3) W ramach trzeciego etapu wyremontowane zostaną ulice: Morcinka, Kusocińskiego i Grottgera. Koszt tego etapu to 1 525 000 zł brutto.





**PONADTO W ROKU 2016 W OSIEDLU STAŁYM MIEJSKI ZARZĄD DRÓG I MOSTÓW  
W JAWORZNIE PLANUJE WYKONAĆ NASTĘPUJĄCE PRACE REMONTOWO –  
MODERNIZACYJNE:**

**Wymiana nawierzchni bitumicznych jezdni:**

- 1. ul. Jaśminowa wzdłuż bloku nr 9-15 - około 70 m**
- 2. ul. Starowiejska na odcinku od ul. Armii Krajowej do  
wyniesionego przejścia około 120 m**
- 3. ul. Armii Krajowej na odcinku od skrzyżowania z ul.  
Starowiejską do skrzyżowania z ul. Sempołowskiej około 170 m**
- 4. Al. Tysiąclecia na odcinku od skrzyżowania z ul. Armii  
Krajowej do wyniesionego przejścia wraz z parkingiem przed  
budynkiem 2-14 około 150 m**
- 5. droga dojazdowa do bloku nr 8 przy ul. Armii Krajowej wraz  
z wykonaniem stanowisk postojowych z płyt betonowych  
ażurowych na łącznej długości około 80 m**
- 6. ul. Oskara Langego na odcinku od ul. Armii Krajowej do  
Przedszkola Miejskiego - około 220 m**
- 7. ul. Warskiego od skrzyżowania z ul. Powstańców Śląskich do  
ślepego zakończenia przy bloku nr 2-4 - około 76 m**
- 8. ul. Warskiego od skrzyżowania z ul. Powstańców Śląskich do  
ul. Radosnej wzdłuż bloku nr 6-12 - około 110 m**
- 9. ul. Partyzantów wzdłuż bloku nr 12-16 i 5-11 - około 110 m**



# **Wymiana nawierzchni chodników wraz z obramowaniem:**

- 1. ul. Armii Krajowej 4 - odcinek chodnika - około 20 m**
- 2. ul. Starowiejska - od skrzyżowania z ul. Kalinową (przy śmietnikach) do połączenia z istniejącym chodnikiem w rejonie budynku przy ul. Klonowej 3 - około 40 m**
- 3. ul. Starowiejska od przystanku autobusowego do skrzyżowania z ul. Długoszyńską (lewa strona) - około 200 m**
- 4. ul. Armii Krajowej przy sklepiku spożywczym - około 22 m**
- 5. ul. Armii Krajowej od skrzyżowania z Al. Tysiąclecia do skrzyżowania z ul. Sempołowskiej - około 30 m**
- 6. Al. Tysiąclecia - od skrzyżowania z ul. Armii Krajowej do parkingu z trylinki - około 40 m oraz z drugiej strony parkingu - około 35 m**
- 7. ul. Warszawskiego - od skrzyżowania z ul. Powstańców Śląskich do ślepego zakończenia przy bloku nr 2-4 - około 80 m**
- 8. ul. Partyzantów od ul. Powstańców Śląskich do końca budynku nr 12-16 - około 80 m**